

Parcours libre

Parking dans le bourg de
Salviac ou dans le hameau de
Pech Curet
Aires de pique-nique

Office de Tourisme du Pays de Cazals-Salviac



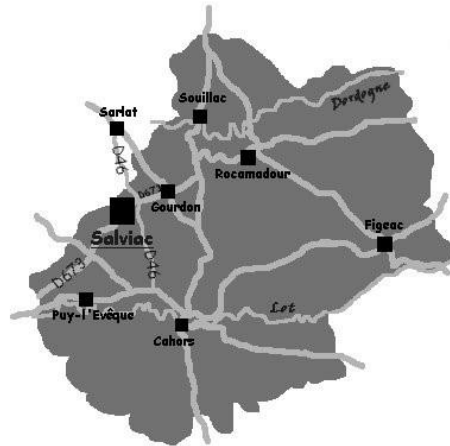
CAZALS
SALVIAC
Office de
Tourisme

Espace accueil de Cazals
Rue de la République 46250 Cazals
Tel: 05.65.22.88.88

Espace accueil de Salviac
Boulevard Hugon 46340 Salviac
Tel: 05.65.41.57.27


Email: contact@tourisme-cazals-salviac.com
www.tourisme-cazals-salviac.com

Plan de situation



Communauté de Communes Cazals-Salviac

Sentier de découverte de Pech Curet à Salviac




Sentier de découverte de Pech Curet

Distance totale : 15 km

Durée : 4 h 30

Boucle de Pech Curet : 6 km

Durée : 2 h

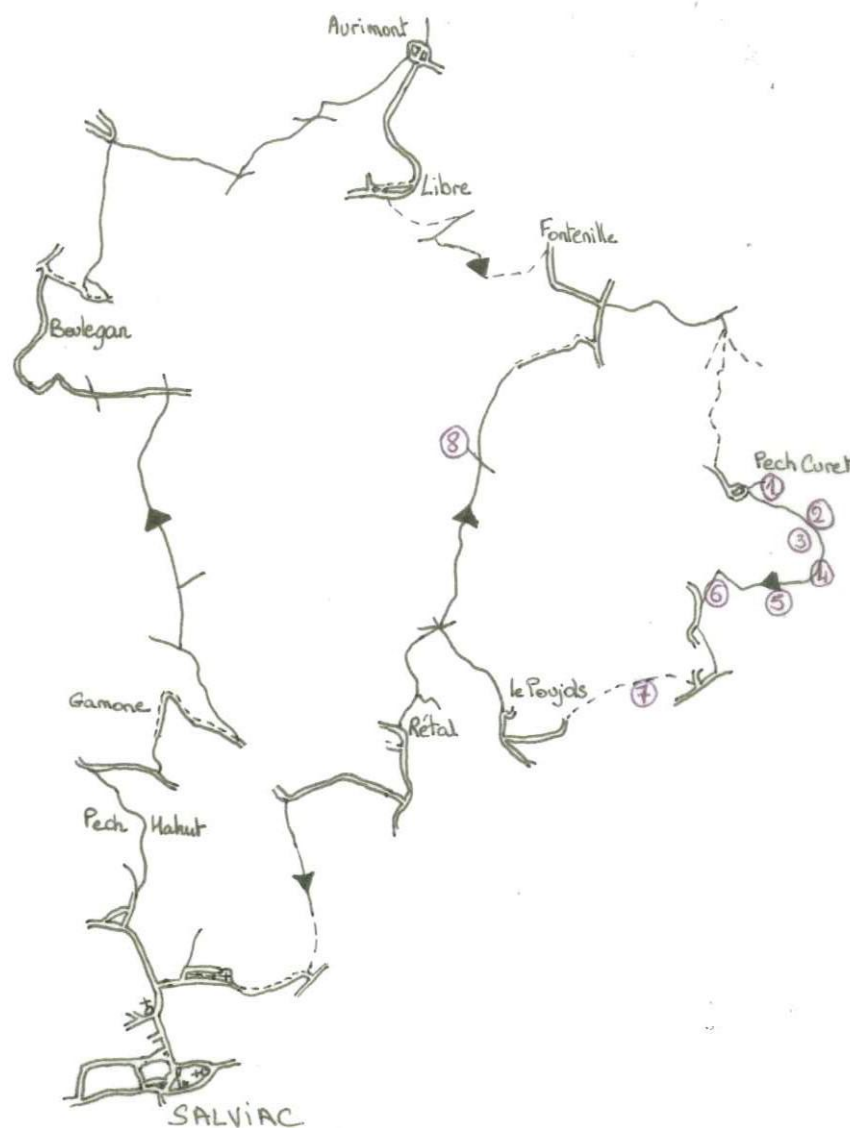
Balisage : jaune 

Un voyage dans le temps !

Nous vous proposons de découvrir à travers un agréable cheminement, différents sites où de nombreux thèmes sont abordés : la géologie, la préhistoire, l'architecture, la faune et la flore. Ainsi, au rythme de vos pas, de découverte en découverte, vous remonterez un bout de l'échelle du temps, en ce Pays de Cazals-Salviac, au cœur de la Bouriane où l'homme s'est adapté à la nature et, pour survivre, a dû la transformer tout en préservant son harmonie. En espérant que cette balade vous fera apprécier un pays, un paysage, une histoire...

Bonne découverte !

Plan du sentier



Neuf stations à découvrir

- 1- Le bâti traditionnel
- 2- La grotte de l'Addo
- 3- Le système karstique
- 4- La lecture du paysage
Aire de pique nique
- 5- Le dolmen
- 6- Les gariottes
- 7- Aire de pique-nique du
Poujols
- 8- Le coteau calcaire
- 9- L'évolution des paysages et
de l'agriculture

